

ROADWAY IMPROVEMENTS

U.S. 441 from Wadsworth Road to Lake County Line

Orange County

**Financial Project
Identification
(FPID) No.:**
447610-1

PROJECT DESCRIPTION

The Florida Department of Transportation (FDOT) is making operational and safety improvements along North Orange Blossom Trail (U.S. 441) from Wadsworth Road to the Lake County line between Apopka and Mount Dora. This project includes resurfacing the roadway to extend its service life and several other significant changes to increase pedestrian and motorist safety.

A key component of the project is reconfiguring the intersection at North Orange Blossom Trail and Old Highway 441 (County Road (C.R.) 500A). The current alignment will be reconstructed by realigning C.R. 500A into a conventional T-intersection. This adjustment will help slow down northbound left-turning vehicles and improve sight distance for motorists. This design will also support future growth in the area.

This project also includes bicycle and pedestrian safety enhancements. Specifically, bicycle keyholes will be added at right turn lanes along the corridor, providing a safer transition for cyclists. For pedestrians, the project will introduce high-visibility crosswalk markings, enhanced lighting, pedestrian refuges, and new pedestrian signals at Stoneybrook Hills Parkway. Additionally, new sidewalk connections will link LakeXpress bus stops on North Orange Blossom Trail to the shared-use path on Stoneybrook Hills Parkway, improving accessibility for public transit users.

WHAT TO EXPECT

Motorists can expect single-lane closures from 7:30 p.m. to 7 a.m. the following morning within 600 feet of signalized intersections. Beyond these limits, lane closures may occur at any time when construction activities are underway. Prior to the introduction of new traffic patterns, electronic message boards will provide advance notice to help drivers navigate changes safely.

Drivers are encouraged to follow posted signage, avoid distractions, and travel cautiously while navigating the construction zone. Please note the construction schedule is subject to change due to inclement weather or other unforeseen circumstances. For the most current project details and lane closure information, please visit FDOT's Central Florida website at www.cflroads.com.

CONTRACTOR

Masci General Contractors, Inc.

PROJECT COST

\$7.7 million

PROJECT START

April 2025

ESTIMATED COMPLETION

Late 2025



FOR QUESTIONS, CONCERNS, OR
PROJECT UPDATES

Send a request to:

Ryan Yglesias
Community Outreach Specialist
407-278-2713
Ryan.Yglesias@dot.state.fl.us



For more information,
scan the QR code above
or visit the project website at
www.cflroads.com/project/447610-1

SEE REVERSE SIDE FOR PROJECT LOCATION MAP



Follow us on social media



CFLRoads.com



Facebook.com/MyFDOTCFL



[@MyFDOT_CFL](https://twitter.com/MyFDOT_CFL)



[@MyFDOT_CFL](https://www.instagram.com/MyFDOT_CFL)

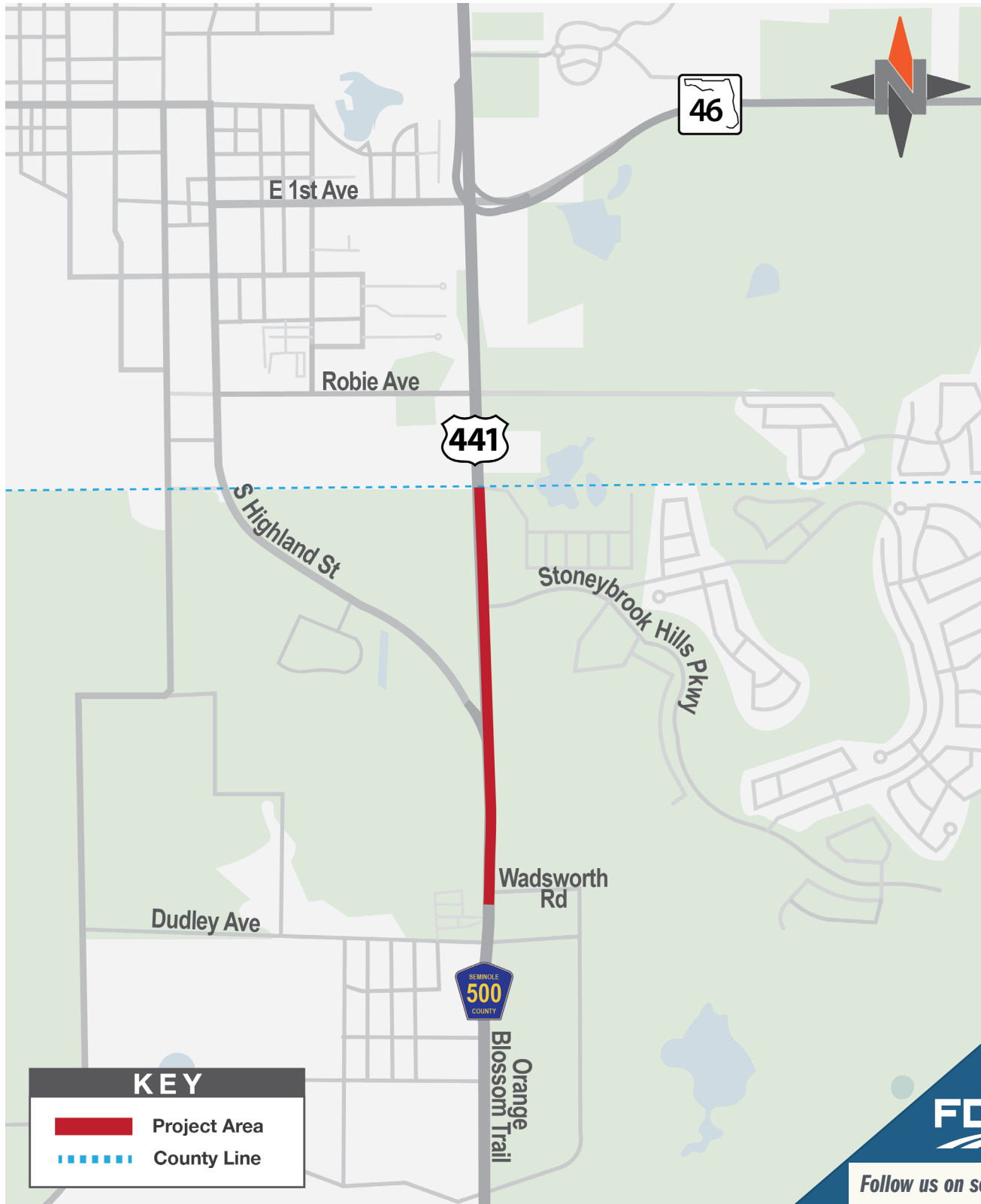
ROADWAY IMPROVEMENTS

Financial Project
Identification
(FPID) No.:
447610-1



U.S. 441 from Wadsworth Road to Lake County Line

Orange County

PROJECT MAP



KEY

-  Project Area
-  County Line



Follow us on social media

REPAVIMENTACIÓN DE LA CARRETERA

Número de
identificación
del proyecto.:
447610-1

U.S. 441 desde Wadsworth Road hasta el límite del Condado de Lake

Condado de Orange

DESCRIPCIÓN DEL PROYECTO

El Departamento de Transporte de la Florida (FDOT) está realizando mejoras operacionales y de seguridad a lo largo de North Orange Blossom Trail (U.S. 441), desde Wadsworth Road hasta la línea del condado de Lake, entre Apopka y Mount Dora. Este proyecto incluye la repavimentación de la carretera para prolongar su vida útil, junto con varios otros cambios importantes para aumentar la seguridad de peatones y motoristas.

Un componente clave del proyecto es la reconfiguración de la intersección en North Orange Blossom Trail y Old Highway 441 (Carretera del Condado (C.R.) 500A). La alineación actual, será reconstruida mediante la realineación de C.R. 500A para formar una intersección en T convencional. Este ajuste ayudará a reducir la velocidad de los vehículos que giran a la izquierda en dirección norte y a mejorar la visibilidad para los motoristas. Este diseño también apoyará el crecimiento futuro del área.

Este proyecto también mejorará la seguridad de ciclistas y peatones. Se añadirán espacios designados para bicicletas en los carriles de giro a la derecha a lo largo del corredor, facilitando una transición más segura. Para los peatones, se instalarán marcas de cruce de alta visibilidad, iluminación mejorada, refugios peatonales y nuevos semáforos peatonales en Stoneybrook Hills Parkway. Además, se conectarán las paradas de autobús de LakeXpress en North Orange Blossom Trail con la vía compartida en Stoneybrook Hills Parkway, mejorando la accesibilidad para los usuarios del transporte público.

QUÉ ESPERAR:

Los motoristas pueden esperar cierres de un solo carril desde las 7:30 p.m. hasta las 7 a.m. del día siguiente dentro de un radio de 600 pies alrededor de intersecciones semaforizadas. Fuera de estos límites, los cierres de carriles pueden ocurrir a cualquier hora mientras haya actividades de construcción. Antes de la implementación de nuevos patrones de tráfico, los tableros de mensajes electrónicos darán aviso anticipado para ayudar a los conductores a navegar los cambios de manera segura.

Se recomienda a los conductores seguir la señalización, evitar distracciones y manejar con precaución dentro de la zona de construcción. Tenga en cuenta que el calendario de construcción está sujeto a cambios debido a condiciones climáticas u otras circunstancias imprevistas. Para obtener los detalles más actualizados del proyecto e información sobre cierres de carriles, visite el sitio web de FDOT en www.cflroads.com.

CONTRATISTA

Masci General Contractors, Inc.

COSTO TOTAL

\$7.7 millones

FECHA DE INICIO

Abril de 2025

FINALIZACIÓN ESTIMADA

A finales de 2025



PARA PREGUNTAS, INQUIETUDES O
ACTUALIZACIONES DEL PROYECTO

Envíe una solicitud a:

Ryan Yglesias
Especialista en Alcance Comunitario (COS)
407-278-2713
Ryan.Yglesias@dot.state.fl.us



Para más información,
escanee el código QR o visite
el sitio web del proyecto en
www.cflroads.com/project
[447610-1](http://www.cflroads.com/project)

VEA EL REVERSO PARA VER EL MAPA DE UBICACIÓN DEL PROYECTO



Síguenos en las
redes sociales



CFLRoads.com



Facebook.com/MyFDOTCFL



[@MyFDOT_CFL](https://twitter.com/MyFDOT_CFL)



[@MyFDOT_CFL](https://www.instagram.com/MyFDOT_CFL)

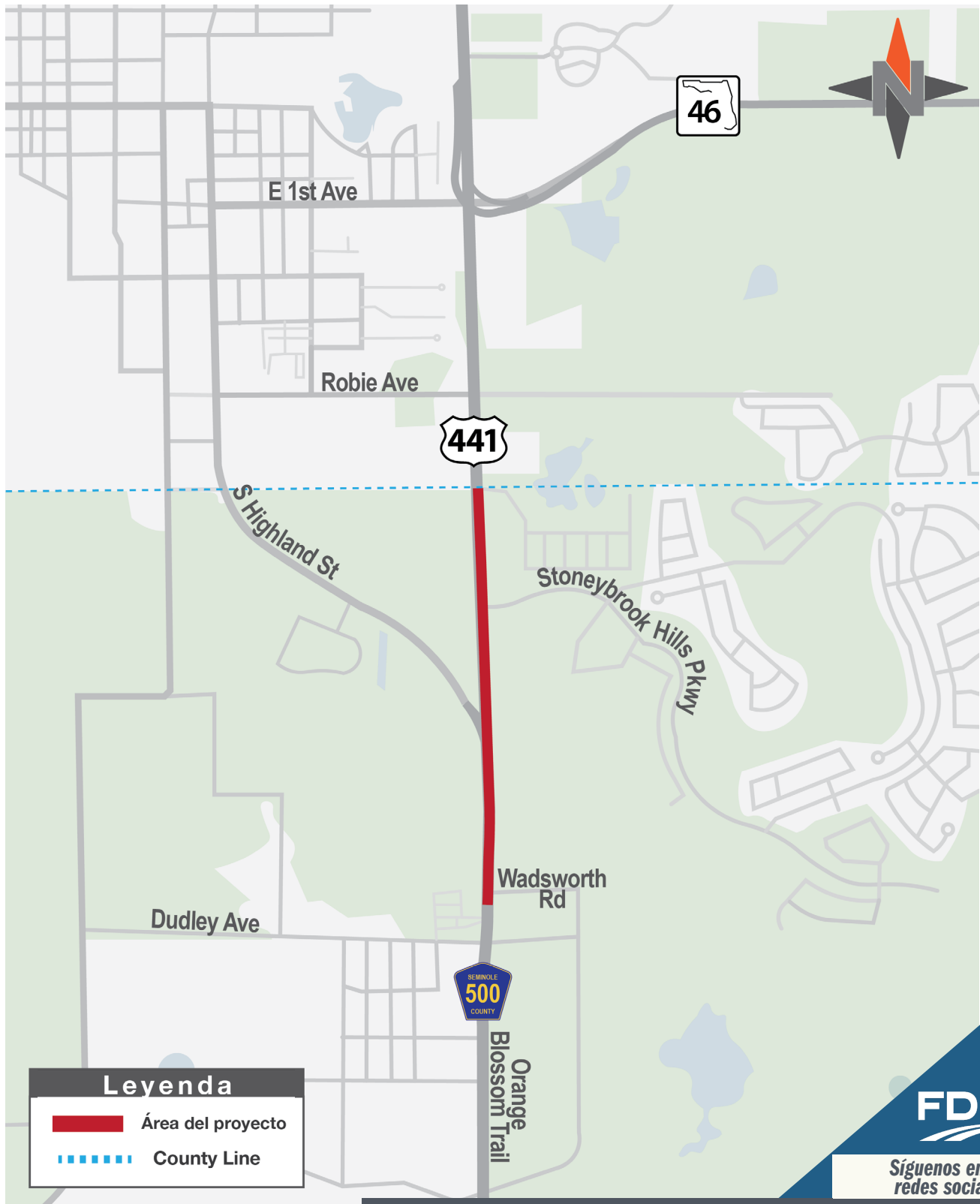
REPAVIMENTACIÓN DE LA CARRETERA

Número de
identificación
del proyecto.:
447610-1

U.S. 441 desde Wadsworth Road hasta el límite del Condado de Lake

Condado de Orange

PROYECTO MAPA



FDOT

Síguenos en las
redes sociales



CFLRoads.com



Facebook.com/MyFDOTCFL



@MyFDOT_CFL



@MyFDOT_CFL